



PREFEITURA MUNICIPAL DE SANTA LUZIA
Secretaria Municipal de Segurança Pública, Trânsito e Transportes

LEVANTAMENTO TÉCNICO – CONTROLADOR DE VELOCIDADE - RESOLUÇÃO Nº 798/2020 DO CONTRAN


ANEXO I- LEVANTAMENTO TÉCNICO - CONTROLADOR DE VELOCIDADE: LEVANTAMENTO PARA O LOCAL DE INSTALAÇÃO DOS EQUIPAMENTOS

1 – IDENTIFICAÇÃO DO ÓRGÃO OU ENTIDADE COM CIRCUNSCRIÇÃO SOBRE A VIA:

Razão Social	Prefeitura Municipal de Santa Luzia
CNPJ	18.715.409/0001-50
Secretaria Municipal de Segurança Pública, Trânsito e Transportes – Santa Luzia/MG	

2 – CARACTERÍSTICAS DO LOCAL/TRECHO DA VIA:

Endereço: Av. Beira Rio nº 2000			Município: Santa Luzia / MG		
Coordenadas Geográficas:		Latitude: -19.783912°		Longitude: -43.857769°	
Quantidade de Faixas Fiscalizadas: 02			VMD: 9.077		
Faixa	Via	Sentido	Município > Município	Geometria	
Fx1	Pista Principal	Decrescente (SD)	Belo Horizonte > Santa Luzia	Plano	Tangente
Fx1	Pista Principal	Crescente (SC)	Santa Luzia > Belo Horizonte	Plano	Tangente
Classificação Viária: Via Urbana - Arterial			Tipo de Pista: Pista Simples		
Trânsito de Vulneráveis:	<input checked="" type="checkbox"/> Crianças		<input checked="" type="checkbox"/> Ciclistas		
	<input type="checkbox"/> Pessoa com Deficiência		<input checked="" type="checkbox"/> Veículos não motorizados		
	<input checked="" type="checkbox"/> Pedestres		<input type="checkbox"/> Trânsito de animais selvagens		
	Outros:				
Obras de Arte:	<input type="checkbox"/> Passarela		<input type="checkbox"/> Ponte		
	<input type="checkbox"/> Passagem subterrânea		<input type="checkbox"/> Pórtico		
	<input type="checkbox"/> Viaduto		<input type="checkbox"/> Linha Férrea		
	Outras:				

	<p align="center">PREFEITURA MUNICIPAL DE SANTA LUZIA Secretaria Municipal de Segurança Pública, Trânsito e Transportes</p>
<p align="center">LEVANTAMENTO TÉCNICO – CONTROLADOR DE VELOCIDADE - RESOLUÇÃO Nº 798/2020 DO CONTRAN</p>	
<p align="center">ANEXO I- LEVANTAMENTO TÉCNICO - CONTROLADOR DE VELOCIDADE: LEVANTAMENTO PARA O LOCAL DE INSTALAÇÃO DOS EQUIPAMENTOS</p>	

<p>3 – VELOCIDADE:</p>
<p>Velocidade Regulamentada para o local ou trecho de instalação do equipamento (Km/h): 60 km/h</p>
<p>Data: 28/10/2024</p>

<p>4 – AUTORIDADE DE TRÂNSITO COM CIRCUNSCRIÇÃO SOBRE A VIA:</p>
<p>Nome: Walter Anselmo Simões Rocha</p>
<p>Matrícula nº: 34653</p>
<p>Assinatura:</p>


 Walter Anselmo Simões Rocha
 Secretário de Segurança Pública,
 Trânsito e Transportes
 Mat: 34.653



PREFEITURA MUNICIPAL DE SANTA LUZIA
Secretaria Municipal de Segurança Pública, Trânsito e Transportes

LEVANTAMENTO TÉCNICO – CONTROLADOR DE VELOCIDADE - RESOLUÇÃO Nº 798/2020 DO CONTRAN

ANEXO I- LEVANTAMENTO TÉCNICO - CONTROLADOR DE VELOCIDADE: LEVANTAMENTO PARA O LOCAL DE INSTALAÇÃO DOS EQUIPAMENTOS

RELATÓRIO FOTOGRÁFICO





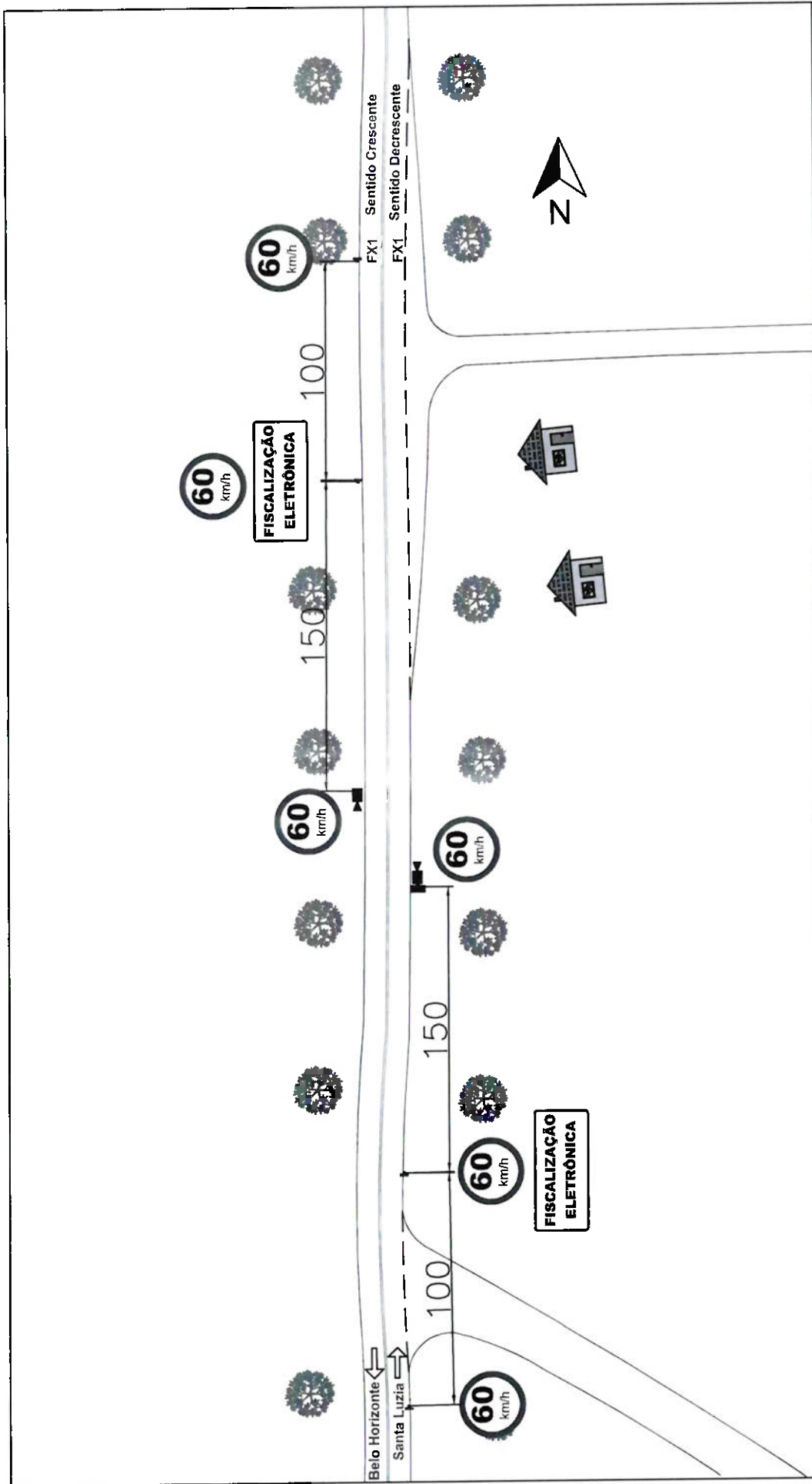
PREFEITURA MUNICIPAL DE SANTA LUZIA
Secretaria Municipal de Segurança Pública, Trânsito e Transportes


LEVANTAMENTO TÉCNICO – CONTROLADOR DE VELOCIDADE - RESOLUÇÃO Nº 798/2020 DO CONTRAN

ANEXO I- LEVANTAMENTO TÉCNICO - CONTROLADOR DE VELOCIDADE: LEVANTAMENTO PARA O LOCAL DE INSTALAÇÃO DOS EQUIPAMENTOS

VISTA AÉREA DO LOCAL ANTES DA INSTALAÇÃO





 PREFEITURA SANTA LUZIA	PREFEITURA MUNICIPAL DE SANTA LUZIA	
	LEVANTAMENTO TÉCNICO PARA OPERAÇÃO DOS RADARES	
	INSTALAÇÃO DE CONTROLADORES FIXOS DE EXCESSO DE VELOCIDADE - CROQUI	
	COORDENADAS GEOGRÁFICAS	
EMPRESA SITRAN SINALIZAÇÃO DE TRÂNSITO INDUSTRIAL LTDA.	LOCAL DO EQUIPAMENTO Av. Beira Rio, número 2000 - Santa Luzia/MG	
	TIPO DO EQUIPAMENTO	MODELO
	CONTROLADOR ELETRÔNICO DE VELOCIDADE	MARCA
	PERKONS	SMARTPK
ESCALA S/E		Longitude -43.857769
Latitude -19.783912		Longitude -43.857769

